

VIETNÁM



Yourdestination® ASIA

www.vietnamiut.hu

hq@azsia-utazas.hu

NYÁRI KALANDOZÁSOK

VIETNÁMBAN és KAMBODZSÁBAN

NAGYKÖRÚT



YD-VIKSU26 - NYÁRI KALANDOZÁSOK VIETNÁMBAN ÉS KAMBODZSÁBAN – KÖRUTAZÁS



Vietnámi kaland és kulturális körútjaink egy nagyon különleges helyszínre, Vietnámba, az Indokínai-félsziget keleti partján fekvő gyönyörű országba viszik el utasainkat. Az utak programjai közt bőven akad természetjárás, kulturális és történelmi kalandozás a 4800 éves ország történeti emlékei között; egy kis elmerülés a buddhizmus több ezer éves és ma is élő hagyományaiban; egy kis ismerkedés a hegyekben élő 53 törzs mindennapjaival és sajátos kultúrájával.

Ezt az utat évente kétszer tudjuk csak meghirdetni, júliusban és augusztusban. Az utat a vietnámi trópusi nyár máskor nem látható csodái teszik igazán különlegessé! Ázsiai szervezett útjainkban mindig található valami egyedi és különleges, személyre szóló élményt adó program, jelen esetben a Sapa környéki H'mong és Tai törzsek nyári, falusi életét is bemutató alkalmak. Egy kis hab ezen a tortán: a felejthetetlen kilátás Délkelet-Ázsia legmagasabb csúcsáról, a 3143 méter magas **Fansipanról**, továbbá a **Barlangi Királyság** legszebb vizes és száraz cseppkőbarlangjai.



MITŐL más ez az út, mint egy szokásos ázsiai körút?

Ez az utunk is igazi „bennfentes”, kulturális út. Magyar csoportvezetőnk sem hagyományos értelemben vett idegenvezető. Gyermekkor óta lelkes híve, kutatója Ázsia kultúrájának és történelmének. Ezenkívül buddhista szerzetes és Ázsiával foglalkozó kutató is. Miután igazán jól ismeri Vietnám kultúráját, történelmét és mai életét, ezért biztosak vagyunk abban, hogy valami különlegeset és életre szóló élményt tudunk nyújtani Önnek az út során. Valami olyat, amire más utazási iroda nem képes.

Mi nem ajánlunk „ezt mindenkinek látnia kell” és előre befizetés fakultatív programokat sem. Ki tudja hónapokkal előre megjósolni az aznap esti időjárást? Ki tudja előre pontosan, hogy az adott helyen éppen milyen különleges esti program lesz, ami önnek is tetszene? Csoportvezetőnk – aki „*már itt van otthon*” évtizedek óta – pontosan tudni fogja, hogy mit érdemes ajánlani az adott helyen, városban azon a napon vagy estén. Önökkel lesz az út során, segít kiválasztani az igazán jó programokat. Szerintünk ez a legjobb megoldás. Nyughatatlan emberként, ő is meggy valamilyen különleges helyre minden este, így érdemes lesz vele tölteni a szabad estéket is akár.

Nem az üzlet maximális profitjára, hanem vendégeink maximális kényelmére és igényeire tervezzük útjainkat. Ezért sohasem valami világvégi (olcsó, de az esti látnivalóktól piszkos messze lévő) szállásokat ajánlunk, hanem a hely „hotspotjában” található. Ott, ahonnan az este látnivalói könnyen elérhetőek, illetve ahonnan a legszebb a kilátás. Szállásaink sosem tömegszállások, hanem a helyi tradicionális építészet alkotásai. A katalógusban található utak során használt vietnámi szállodáink listája az alábbi:

Város	HOTEL
Hanoi	Flower Garden Hotel 3*+
Sapa	Sapa Highland Resort 4*
Halong-öböl	Athena Royal Cruise 4*
Phong Nha	Ho Khan's Homestay
Hue	Eldora Hotel 4*
Hoi An	Vinh Hung Riverside Resort 4*

Néhány kép szállásainkról ízelítőként:



Beépített gasztrotúra mindenhol: Az út során félpanzió, illetve több napon át teljes ellátás is elérhető, nem véletlenül! Az út során meglátogatott helyek konyhaművészetét elsősorban a különböző régiók jól elkülöníthető, különleges ízvilágú, egyedi (sokszor törzsi) konyhái alkotják, amelyekre a szomszédos országok, különösen Kína és India konyhái is hatottak az elmúlt évezredek során. Vietnámban ehhez adódik még hozzá a francia gyarmati uralom során megismert francia konyha különleges világa. Az eredmény valami fantasztikus ízvilág. Ahogy végig megyünk a programokon, mindennap más és más helyi konyhával ismertetjük meg vendégeinket. Íme néhány út közben készült kép Vietnám gasztronómiai kínálatából: a hegyi törzsek ételeitől a császári konyha remekeiig.



Az egyéni étkezési lehetőségek is elérhetőek nálunk. Habár gasztronómiai programjaink általában mindenkinek izgalmasak és elfogadhatóak, mégis vannak olyan vendégeink, akik valamilyen vallási, filozófiai, egészségügyi vagy éppen élvezeti okokból különleges étkezést szeretnének. Ezzel pedig semmi gond. Ha előre tudjuk az igényeket, akkor minden egyes velünk elköltött étkezésnél az egyéni igényeket is kielégítő ételeket adunk. Az esti barangoláshoz pedig egy kártyát, amin az aktuális bennszülöttek nyelvén is szerepel minden egyes kívánság.



Tegyen hozzá pár napot az utazáshoz és nézze meg Ázsia egyéb csodáit is! Segítünk Önnek összeállítani egy igazán jó, az Ön igényeire szabott programot. Várjuk Önt az érkezéskor, végig vezetjük Ázsia csodás helyein. Ezeket a programokat választhatja privát programként is a körút kiegészítéseként úgy, hogy csatlakozik valamelyik szervezett kiscsoportos utunkhoz, vagy a körút végén egyéni barangolásra indul. **Látogassa meg Kambodzsa, Thaiföld, Laosz, Tibet, Nepál, Bhután, India, Japán vagy Mianmar legszebb helyeit is velünk!**



A másik ötlet: Induljon haza pár nappal később és pihenjen egy nagyot Vietnám legszebb üdülőhelyein. Helyi idegenvezetőink segítenek Önnek összeállítani egy igazán jó, az Ön igényeire szabott ázsiai utazást és nyaralást.

Jelenlegi – és egyre bővülő – körút, helyi program és nyaralási csomagjaink részletes anyagait itt találja meg:
<http://www.vietnamiut.hu/katalogusok-arlistak-informacios-anyagok-kiadvanyok/>



A körút adatai:

Kiscsoportos (9-16 fő) kulturális és természetimádó körút Vietnámban a trópusi nyár közepén, budapesti indulással és budapesti visszaérkezéssel, magyar csoportvezetéssel és idegenvezetéssel. Magánút rendelése lehetséges.

Zárt csoport: Egyedi árajánlat alapján magánút (zárt csoportos körút) is rendelhető magyar vagy angol nyelvű vezetéssel, akár az útiterv változtatásának lehetőségével is.

Helyszíni csatlakozás: Lehetséges a csatlakozás a csoporthoz Hanoiban is.

Indulás napja Budapestről: 2026. július 10., 2026. augusztus 14.

Utazás időtartama: 17/18 nap

Szállások az út során: 3-4 csillagos szállodák és vendégház. Egyágyas elhelyezés felárral kérhető.

Csoport és idegenvezetés: magyar nyelven

Ellátás: reggeli és ebéd a teljes út során, 4 kiegészítő vacsorával. Különleges étkezés kérhető.

YD-VIKSU26 – NYÁRI KALANDOZÁSOK VIETNÁMBAN ÉS KAMBODZSÁBAN – 18 nap, 2026. július 10., augusztus 14.			
Az út specifikációja	Csoport méret - árak €/fő - ben megadva		
	4-8 fő	csoportos út (9-16 fő)	egyágyas felár
Magyar csoportvezetéssel és idegenvezetéssel	Kérjen árajánlatot!	€3.550	530 €

A PROGRAMOK ÁRA TARTALMAZZA:

- + Éjszakai szállások kétágyas elhelyezéssel, reggelivel. Az ár a szolgáltatásokat és a helyi adókat is tartalmazza.
- + Privát, légkondicionált kisbuszos szállítás a körút során.
- + Belső repülőjegyek. Az alap programhoz tartozó belső repülőjegyek (max. 20 kg feladott poggyász és max. 7 kg kézipoggyász utasonként).
- + Minden tevékenység és belépődíj a programterv szerint.
- + Idegenvezető a megrendelt nyelven a program során.
- + A programterv szerinti étkezések (B: reggeli, L: ebéd, D: vacsora).
- + Ásványvíz a buszos utazások során.

A PROGRAMOK ÁRA NEM TARTALMAZZA:

- Nemzetközi repülőjegyek a program kezdetéhez és befejezéséhez.
- Személyes költségek.
- Étél és italfogyasztás a programtervben megadottakon felül.
- Italfogyasztás az étkezéseknél.
- Egyénileg megvásárolható kiegészítő programok és szolgáltatások.



HELYSZÍNEEN FIZETENDŐ KÖLTSÉGEK:

- Borralaló a helyi idegenvezetőnek (5 USD/nap/fő) és a sofőrnek (3 USD/nap/fő). Helyszínen fizetendő költség az érkezéskor.
- Italfogyasztás az étkezések során.
- További, az útitervben részletezett szolgáltatásokon felül kért egyedi szolgáltatások.

FIZETÉSI FELTÉTELEK:

- A teljes ár 30%-a a program megrendeléskor (szerződéskötéskor) fizetendő első részletként, beleértve a választott kiegészítések költségét is.
- A fennmaradó rész a körút megkezdése előtti 40. napig rendezendő.
- A befizetés az utazásszervező magyarországi kedvezményezett bankszámlájára történik, kiállított számla alapján.
- Az átutalási költségek a befizetőt terhelik.




A körút jellemzői, különlegességei:

Körutunk az egyik legjobb kulturális és természetközeli utazás Vietnámba, az ország legérdekesebb városainak és vidékeinek mélyreható felfedezésére, természeti csodáinak megismerésére. Természetesen egy körútba minden nem fér és nem is férhet bele, de igyekszünk Vietnám legszebb természeti szépségeinek, történelmi városainak és mindennapi életének az esszenciáját bemutatni utasainknak.

Vietnám főbb tájai és városai, amiket érintünk az utazásunk során:

Hanoi, a felszálló sárkány városa: Amikor Egyiptom első piramisai még csak a helyi uralkodók gondolataiban léteztek csupán, akkor már a mai Hanoi területén épült fővárosban Vietnám első dinasztiájának urai, a Hung királyok uralkodtak. Ezért aztán Hanoi (és Vietnám) történetét 5000 évesre becsülhetjük. Az aktuális hatalom központja mindig a Vörös folyó deltavidékén volt. Ez a környék a vietnámi kultúra bölcsője. A mai város 1011-ben lett először főváros, de citadellája már akkor is az i.sz. 128-ban épült vár falaira épült. Ma már Vietnám második legnagyobb városa, körülbelül 8 millió lakossal. Területe több, mint 4000 négyzetkilométer. A Vörös folyó partján fekvő belső kerületei, különösen a francia negyed, az ezeréves óváros és a "harminchat utca" híres vidéke mind igazi turista



látványosságoknak számítanak. Hanoi a város területén elszórt, gyakran ezeréves templomok, pagodák és híres emberek tiszteletére épített szentélyek városa is egyben. Nyüzsgő mindennapi élete igazi keleti nagyvárossá és igazán élhető helyé teszi mindenki számára. Környékén rengeteg természeti és kulturális látványosság található, beleértve a mai napig fennmaradt és működő farmvidéket, a változatos kézműves falvat, ősi városok romjait vagy akár az Illatos hegység számtalan pagodáját is.

Ha Long, a leszálló sárkány öble: 500 millió évvel ezelőtt trópusi tenger borította a vidéket. Ez a tengerfenék, a Himalája keletkezését előidéző kataklizma idején száraz területre került és immár 20 millió év trópusi időjárása



formálja szorgalmasan. Az öböl ma körülbelül 3900 apró mészkősziget és szirt "hazája". Ezek közül 1996-nak van neve, ezért is hívják a 2000 sziget öblének is. Mindezekből csupán 40 szigeten élnek ma is lakosok, ahol korábban három nagy (mára már letűnt) kultúra is élt. A legősibb nyomok nagyjából 10.000 évesek.

A több, mint 1500 négyzetkilométert lefedő szigetvilág egy része (több mint 500 négyzetkilométer) nemzeti park és a világörökség része, remek hely a több napos kirándulásokra. A minden kényelemmel felszerelt kiránduló hajók mellett lehet önálló kishajókat is bérelni és akár hetekig is barangolni, nyaralni a szigetvilágban. A szigetek között az úszó falvakban vagy a hajó flottákon lakó halásztörzsek élete is izgalmas látnivaló lehet. Ezenkívül több csodálatos cseppkőbarlang is látogatható, ráadásul a környéken vannak az ország legnagyobb gyöngyagyuló farmjai is. Továbbá Cat Ba szigete is népszerű nyaralóhelynek számít.

Ninh Binh – Trang An: Hanoitól dél-nyugat irányban fekszik. Varázsa abban rejlik, hogy a zödelő táj



hegyekkel és felhőkkel veszi körbe magát. Az égbe magasodó csúcsok, a buja rizsföldek, a friss levegő és a smaragdzöld erdő teszi ideális helyszínné a tájat arra, hogy közelebb kerüljünk a természethez. Habár a hétköznapiakon az őslakosok már nem viselik tradicionális ruhájukat, azonban ősi kultúrájukat ápolják és életben tartják. Festői tájaival, megnyerő kultúrájával Ninh Binh egy kitűnő úticél azoknak, akik maguk mögött akarják hagyni a szokványos „kirándulások” unalmát, szintén fantasztikus lehetőség azok számára, akik nyugodt, boldog napokat szeretnének eltölteni egy csodás természeti környezetben.

Közép-Vietnám császárvárosa – Hue: Az egykori birodalmi főváros



ipari és kereskedelmi városa. Története egészen a 3. századra, a mai közép-vietnámi vidéket uraló Champa királyság megalapításáig nyúlik vissza. A tengertől kb. 10 kilométerre alapított kereskedelmi város a 10. század végétől kezdve a Champa királyság végleges 16. századi legyőzéséig fontos tényező volt. Ekkor szerepe meggyengült, de hamarosan ismét hatalmi központtá vált, a 18. század utolsó éveiben a polgárháborút megnyerő Nguyen család központjaként. 1806 és 1945 között a Nguyen dinasztia, a Vietnámi Császárság, később a francia Amman protektorátus fővárosa lett. Hosszú történelme során rengeteg, ma is látható emlék halmozódott fel. Legfontosabb és kihagyhatatlan látnivalói többek között a császári citadella és a Bíbor Város, a környező hegyek között rejtőző királysírok és a Thien Mu (Mennyei

Hölgy) pagodája. A folyó északi partján fekvő császárvárost övező óváros szintén remek látnivaló. Hosszú órákig lehet bolyongani a hagyományos vietnámi stílust a francia gyarmati építészet elemeivel egyesítő régi város utcáin vagy betérni egy-egy hagyományos kávéházba és étterembe. A déli parton található új város egyik központi negyede – a „külföldiek városrésze” –, estére sétáló negyedé válik, a járdákat ellepik az éttermek, cukrászdák, kávéházak elé kitett asztalok és székek.

Da Nang, Közép-Vietnám 2000 éves központja: Da Nang környéke már sok évezrede lakott. Itt voltak a



Champa királyság legjelentősebb fővárosai (Indrapura, Singapura) és itt található a chamok szent földje, My Son is. A portugálok 15. századi megjelenése óta nem csak a Kína és Japán felé irányuló tengeri kereskedelem városa, hanem az Indokínai-félsziget és Európa közötti kapcsolatok kapuja is. Ez különösen Kína és Japán befelé fordulása (az 1500-1600-as évek) óta jelentős a város történetében. Ma már Vietnám negyedik legnagyobb városa, a Han-folyó legjelentősebb folyami és Közép-Vietnám egyik legfontosabb tengeri kikötője. Igazi, dinamikus fejlődő ázsiai típusú város. Környéke természeti és kulturális kincsekben is bővelkedik. A Ba Na Hills nemzeti park, My

Son szentélyei, a Márvány hegység barlangtemplomai és pagodái, a környező halász és kézműves falvak, a felhők hágója mind-mind kihagyhatatlan látványosságok. Végül, de nem utolsósorban itt kezdődik Vietnám több mint 1500 km-es, dél felé húzódó tengerparti nyaralóövezete. A Da Nang - Hoi An öböl ma már Ázsia Riviérája, da nang-i része – a milliomos part –, méltó a nevére.

Vietnám ékszerdoboz, Hoi An: A kivételesen jó állapotban megmaradt város központja kitűnő példája a 15-



19. századi délkelet-ázsiai kereskedelmi városoknak. Az épületek és az utcakép hűen tükrözik mind a vietnámi, mind a külföldi (kínai, japán és portugál) építészet elemeit, amelyek kombinációjából létrejött ez az egyedülálló kulturális örökség. A 7. század óta lakott folyópart, a Champa királyság egyik legfontosabb, kínai és japán kereskedők által lakott városává fejlődött az évszázadok során. Később a 13-17. század közötti időszakban Közép-Vietnám legjelentősebb kereskedővárosává és kikötőjévé vált. Miután a tengeri kereskedelem monopóliumát elvették a várostól, ezután az idő szinte megállt itt. A korábbi önálló kínai és japán kereskedelmi központ összeforrt és egységes városközponttá alakult. Ma ez a világörökség részét képező óváros Vietnám igazi ékszerdoboz. Mára már tulajdonképpen Da Nang déli szatellit városává vált. A milliomosok lakta tengerparti kivezető úton haladva és a folyó partján délre fordulva, percek alatt Hoi An közepébe érhetünk. Emiatt látványosságai nem különíthetők el teljesen Da Nang-étól. Minden, ami onnan elérhető, az innen is; a tengerpart, Hoi An gyönyörű üdülő övezete, kisebb-nagyobb szállodák, tengerparti sétány és szórakozóhelyek is találhatóak itt. Mindez megfizethetőbb, mint a milliomos part full extrás szállodacsodái.

A Sapa hegyvidék: Sapa hegyi törzsek által lakott vidéke Lao Cai tartományban fekszik, 350 km-re Hanoitól,



közel a kínai határhoz. A területet a Himalája keleti nyúlványai, a Hoang Lien Son hegységek uralják. Itt található Vietnám legmagasabb csúcsai, mint például a Fansipan, ami a tengerszinttől 3142 méter magasságba nyúlik, gigantikus méretű sűrű erdőkkel és gazdag állatvilággal. A franciák által épített Sapa 1600 méteren található, közkedvelt nyári üdülőhely sok száz nyaralóval, melyek „Tonkini Alpok” néven híressé váltak. Sapa területére jellemzőek a magas hegyvonulatok éles csúcsokkal és hatalmas völgyekkel, sok kis patakocskával. A hegyekkel, völgyekkel és teraszos rizsföldekkel borított lejtők csodás látványt nyújtanak. A régió néhány etnikai

kisebbség hazája is egyben, akik egytől egyig viselik a tradicionális és színekben gazdag ruháikat.

Phong Nha Ke Bang, a barlangi királyság: A nemzeti park Ázsia legrégebbi, körülbelül 400 millió éves



karsztvidéke, 2003 óta az UNESCO világörökség része. Több mint 300 csodálatos szépségű cseppkőbarlang, cukorsüveg alakú mészkőkúpok százai, több ezer négyzetkilométer területű egybefüggő, dzsungel borította hegyvidék, magas sziklafalak, szűk szurdokok, hegyi folyók és patakok, valamint vízesések és a völgyekben fekvő apró falvak és rizsföldek jellemzik. Ide visszük el Önt is pár napra. Hajózzunk hegyi folyón és egy barlang sötét mélyén, kirándulunk elhagyott völgyekbe és meglátogatjuk Ázsia legszebb cseppkőbarlangját is.

Quang Tri provincia és a DMZ: Közép-Vietnám legkeskenyebb, helyenként csak 75 km széles tartománya



Quang Tri. A tenger partjáig lefutó közép-vietnámi hegység lépcsősen emelkedik a laoszi határ felé. Itt kezdődik a felföldi régió széles platóiival és őserdeivel. Az északról délre futó főút a hegyek között kanyarog, időnként keresztülvág rizsföldeken és mezőgazdasági területeken is. Ahogy dél felé haladunk, elérjük a múltban kettéosztott Vietnám tragikus háborújának, gyilkos csatáinak helyszínét, a demilitarizált övezetet. Ezen keresztül lépünk át az egykori Dél-Vietnám területére. Itt a táj már lankás, lépten-nyomon feltűnnek a háború emlékei.

Saigon, a vörös selymesgyapotfa városa: Története a Khmer birodalom idejére nyúlik vissza. Az akkori



krónikák említik először Prey Nokort, mint halászfalut a mai Saigon helyén. A 17. században indult igazi fejlődésnek, amikor a délvidéket elfoglaló Vietnam helyezte ide egyik közigazgatási székhelyét. Fejlődése is ekkor indult meg, ami a mai napig tart. Régi kerületei a kínai negyed, a franciák által épített belváros és a folyó partjai mentén sorakozó egyéb kerületek jó pár napos látogatni valót biztosítanak. Különösen híres trópusi parkjairól, szabadtéri sétálási és sportolási lehetőségeiről. Éjszakai élete vibráló, mindenki megtalálhatja a maga ízlésének megfelelő programot a város sétáló utcái, szórakozónegyedei

vagy akár a belső részek számtalan kis étterme, kávéháza és bárja egyikében. A környéken tett kirándulások, a Cu Chi alagútrendszer, a farmvidék, hajókirándulások, a közeli kézműves falvak, vagy akár a Vietnám középső és déli vidékein hódító új vallás, a Cao Dai furcsán érdekes templomai, a minden faluban feltűnő pagodák és gyakran látható mecsetek is remek napi programokat tesznek lehetővé.

Kambodzsa – Siem Reap: Siem Reap ma már egy nyüzsgő város, tartományi székhely. Fantasztikus éjszakai



élete, régi piacai és khmer-francia stílusú belvárosa önmagában is izgalmas uticél. „Igazi” látnivalója azonban Angkornak, az ezeréves khmer birodalom fővárosának emlékei: Angkor Thom és Angkor Wat. A két fő látványosság azonban csak kis része a lehetséges uticélokknak. Az ősi Angkor körül, kb. 200km-es körben, számtalan, még ma is dzsungellel borított templom, település és egyéb, a hajdani khmer birodalmat idéző rom található. A természeti környezet is csodálatos. Hegyvidékek, őserdők, kanyargó folyók, évszázadokkal ezelőtt épített víztározók és megművelt területek váltják egymást. A Ton Le Sap tó

úsó falvai is megérnek egy hajókirándulást.

Kambodzsa – egy kis történelmi barangolás 2000 év titkai közt. Szomorú tapasztalatunk, hogy a több



indokínai országot is érintő körutak során az utasok, mire elérnek Kambodzsába, már komoly templom mérgezésben szenvednek és - tisztelet a kivételnek - már csak festői romokra és érthetetlen magyarázatokra fognak emlékezni. Ezen a helyi magyarok „szakértő idegenvezetései” sem sokat segítenek.

Teljesen érthető, hogy itt is lecsap a kultúrsokk, mert az alapvetően Buddhista alapú országok után egy óra repülés és a hinduizmus 5000 éves hagyományai és vagy tízezer furcsa nevű istenség várja őket itt. Ezen a problémán igyekszünk segíteni Kambodzsát is érintő kulturális körútjaink során. Általában Vietnámból indulunk, ahol idegenvezetőnk, már az észak-vietnámi rész során jó sok mindent mesél a Buddhizmusról is. Közép-Vietnámba érve azonban a történet megváltozik, mert itt terült el több mint ezerháromszáz éven át a Csampa királyság, ami már egy szigorúan hindu alapokra épülő különleges birodalom volt.

Innen „ugrunk át” Kambodzsába, a hajdani Khmer birodalom területére. Ez is egy rövid, több mint 2000 éves történet. Fénykorában A Csampa és Dai Viet királyságok kivételével az egész Indokínai félszigetet uralta. Alapvetően hindu alapokon állt, de időnként az

uralmat a Buddhista szellemi irányzat vette át. Természetes tehát, hogy a megmaradt vallási épületek, templomok, szentélyek mindkét szellemi irányzatot tükrözik.

Ebben az évezredes szellemi és kulturális káoszban nem könnyű eligazodni annak, aki csak pár hétre ugrik át Európából ide. De! Kulturális körútjaink során komoly hangsúlyt fektetünk arra, hogy kellemes és izgalmas történetekkel, mondákkal és néha kisebb történelem leckékkal készítsük fel utazóinkat a látnivalókra! Így egészen biztosan nem csak néhány poros és mohos kőhalmot látnak majd, de megelevenednek előttük a hajdan ott nyüzsgő élet mindennapjai, az uralkodók élete és az általuk gyakorolt vallási rítusok szertartásai is.



Rövid programleírás:

- 1. nap: Indulás Budapestről, menetrend szerinti járattal**
- 2. nap: Megérkezés Hanoi**
- 3. nap: Hanoi városnézés – Sapa**
- 4. nap: Lao Cai – Sapa**
- 5. nap: Sapa – Hanoi**
- 6. nap: Hanoi – Ninh Binh és Trang An – Hanoi**
- 7. nap: Hanoi – Halong-öböl hajókirándulás**
- 8. nap: Halong-öböl hajókirándulás – Den Do – Hanoi**
- 9. nap: Dong Hoi – Phong Nha Ke Bang**
- 10. nap: Phong Nha – hegyek, barlangok, folyóvölgyek**
- 11. nap: Phong Nha – Hue**
- 12. nap: Hue – Da Nang – Hoi An**
- 13. nap: Hoi An – Ho Ci Minh City**
- 14. nap: nap: Ho Chi Minh City – Siem Reap – Ton Le Sap tó**
- 15. nap: nap: Siem Reap – Angkor Történelmi park**
- 16. nap: nap: Siem Reap – A Kulen hegy vidéke – Banteay Srey – Apsara este**
- 17. nap: Siem Reap – városnézés**
- 18. nap: nap: Visszaérkezés Budapestre**



Részletes programleírás:

1. nap: Indulás Budapestről, menetrend szerinti járáttal (BUD-DXB-HAN)

Budapestről velünk induló utasaink számára (lehetséges az úthoz csatlakozni Hanoiban is) az út 3 órával a gép indulása előtt kezdődik a budapesti repülőtéren. Csoportvezetőnk fogadja az indulókat, ellenőrzi az összes szükséges „út papír” meglétét és rövid tájékoztatást is ad a repülésről. Mindenki megkapja a személyre szóló információs anyagát, ezután elindulunk Vietnám felé.



Abban a pillanatban, ahogy gépünk kerekei elhagyják a budapesti betont, utunk hivatalosan is megkezdődik. Először Dubaiba repülünk, majd egy kényelmes és vásárolgatós tranzit után tovább indulunk Hanoiba, a Felszálló Sárkány földjére, Vietnám fővárosába.

A felszállás pillanatában csoportvezetőnk is szolgálatba helyezi magát. Arra kérjük, hogy ne kövesse a lankadtan ülő és képernyőt bámuló átlag utazók példáját, helyette bátran támadja le csoportvezetőnket, aki szívesen áll rendelkezésedre minden kérdésben, vagy csak egyszerűen

mesél (és mesél, és mesél...) Ázsia csodáiról.

2. nap: Megérkezés Hanoiba (Étkezés: D – szállás: Hanoi)

Miután megérkezünk Hanoi nemzetközi repterére, transzferrel jutunk el a szállodánkba. A nap hátralévő részében **Hanoi óvárosának** gyalogos megismerése, a „*harminchat utca*” sok évszázados világának felderítése és közös vacsora várható, ami után szabad barangolást javasolunk az óvárosban.



A repülőút fáradalmait érdemes egy kis délutáni sétával kipihenni. Ez a program azonban nem kötelező, de *olyan helyekre visz majd el minket, amiket a következő nap délelőttjének programja során nem érintünk már*. Késő délután a híres óváros, a „*harminchat utca*” néhány érdekes titkának megismerése következik, természetesen gyalog. A III. század során fallal körülvett kereskedő város a citadella és a folyópart között helyezkedik el. Az egymást követő királyságok után 1010-ben nyerte el végleges formáját és lett a 36 királyi dekrétummal biztosított céh helyszíne. Utcáinak nagy része még mindig a X. században meghatározott termékeket árusítja, azonban mindegyik neve az eredeti céh termékének az árusítási helye és nem egy utcanév. Nagyon izgalmas ezeken a régi utcákon és az ezeket összekötő sikátorokban barangolni.



Nem árt megismerkedni Vietnám konyhaművészetével, nem mindennapi ételleivel is már az első este. Ezért *a délutáni séta után vacsoráznunk* megyünk egy különleges belvárosi étterembe.

Itt kezdődik az útba beépített **gasztrotúránk**. Hanoi konyhaművészeti remekeinek bizonyítéka a több, mint 3000 éves történelme során létrejövő törzsi és nemzeti konyha érdekes ötvözete, a későbbi francia gyarmatbirodalom konyhájával kiegészülve. Az eredmény lenyűgöző és eszméletlenül finom.



Vacsora után jó program lehet Hanoi óvárosában az **éjszakai élet** felderítése. Az óváros Hanoi éjszakai életének központja, rengeteg vásárlási lehetőséggel és látnivalóval. Szállodánk az óváros északi részén található, így egy jó kis sétát javasolunk az óvárosi negyed nyüzsgő utcáin. *Ma estére a szállodához közeli részt javasoljuk felfedezésre, ugyanis a következő nap délelőttjén a Hoan Kiem tóhoz közelebbi részt járjuk majd be.*

Szintén erre az estére javasoljuk az óváros hétfévi esti piacának a meglátogatását. Minden hétféjén este 7 órakor megnyílik ez a körülbelül két kilométer hosszú, sátrak százaival és árusítóhelyek

ezreivel kitömött látványosság.

3. nap: Városnézés Hanoi-ban – Elutazás Sapa-ba (Étkezés: B/L/D – szállás: Sapa)



Reggel induló városnéző programunk több híres helyre is elvisz minket. Elsőként az **Etnológiai Múzeumot** látogatjuk meg, ahol Vietnám 54 nemzetiségének ma is élő kultúrájának az emlékeivel ismerkedünk meg. Különösen érdekes a szabadtéri skanzen, ahol a törzsek jellemző építészetét és az épületekben elhelyezett kiállításokat tekinthetjük meg.

Nem kell megijedni, ez nem lesz egy, a középiskolai kötelező múzeumlátogatásokra emlékeztető program. Csoportvezetőnk a kellemes séta közben rengeteg, a látottakhoz kapcsolódó vietnámi történetet, mondát és legendát fog mesélni. Ennyi azért kell majd a további napok megalapozásához.




Tovább megyünk Hanoi egyik legszebb és legnagyobb tava, a **Nyugati tó** partjára. A tavat két részre osztó, ezer éve épült pallóhíd ma már töltés úttá vált. Középtájon csatlakozik be két kis sziget és a rajtuk álló két ősrégi és csodaszép buddhista templom hídja.

Mi az izgalmasabbat, a 6. században épült híres **Tran Quoc Buddhista pagodát** tekintjük meg. Ha szerencsénk van (szokott lenni...) az egyik itt rendezett fesztivált vagy egy, a templom környékén gyakran megrendezett sárkányhajó versenyt is meg tudunk majd tekinteni.



Ezután egy kellemes séta következik az óvárosban, a „*harminchat utca*” nevezetességei közt. Meglátogatjuk a **Hang Be piac** utcáinak forgatagát, sétálunk Hanoi legkedveltebb pihenőhelye, a **Hoan Kiem tó** partján és betérünk a tó közepén lebegő i.sz. 600 körül alapított **Ngoc Son** templomba is.



Itt is lesz pár érdekes történet és rege, amely során az alábbi kérdésekre is választ kaphatunk: *Miért hívják a tavat a „Visszaadott Kard Tavának”? Mi köze van az egészsnek a tóban élő rengeteg teknőshöz, amelyek egyik 2.5 méteres példányát ki is állították a templomban?*



A városnéző séta után megebédelünk egy helyi étteremben. Ezután indulunk mai esti célunk, Sapa felé. Az érkezés után megvacsorázunk Sapában, egy helyi étteremben.



Ezután az este szabad, így be tudjuk járni **Sapa** érdekes látnivalóit; a piacokat és a színes kis utcákat, ezenkívül elmerülhetünk a város esti fényeinek forgatagában. Érdekes vásárlós barangolást lehet tenni a főutca boltjaiban és válogathatunk az esti „love market” H’mong árusainak a járdára kitett áruai közt is. Végül felkapaszkodunk az üdülőkkel és szállodákkal borított hegyoldalakra is néhány remek éjszakai fotóért, hogy megcsodálhassuk Sapa völgyének szépségét. Az éjszakát Sapa hoteljében töltjük.

4. nap: Lao Cai – Ta Van – Fansipan (Étkezés: B/L – szállás: Sapa)



Reggeli után egy 30 perces utazással indítjuk túránkat **Lao Cai** faluba (6 km Sápától), amely a fekete H'mong hegyi törzs által lakott terület. Érkezéskor keresztül haladunk egy rizsföldön és Lao Cai-t elhagyva **Ta Van** településre érkezünk, amely az egyetlen olyan falu Sápában, ahol a Giay hegyi törzse él. Lehetőség nyílik bepillantást nyerni a lakosság mindennapjaiba, ahogy a rizsföldeken dolgoznak állataikkal, csirkékkel, vízi bivallyal és csüngő hasú disznókkal.

Megebédelünk a faluban, majd tovább indulunk délutáni programunkra a Fansipanra.



3143 méteres magasságával a Fansipan hegy csúcsa az egész Indokínai-félsziget legmagasabb pontja. A Sápától 30 km-re délkeletre fekvő hegység egész évben remek kirándulóhely.



Autóval megyünk tovább a Muong Hoa völgyéből induló és a csúcson vagy 150 méterre végződő kabinos felvonóig. Amit a függő kabinból látni lehet, az igazán különleges. Először Sapa völgyei, teraszos rizsföldjei fölött haladunk el, majd a hegyeket borító erdők felett lebegünk tova. Végül megérkezünk és a lábunk előtt terül el az egész Fansipan hegység.



Innen gyalog folytatjuk a csúcstámadást. Az út mentén gyönyörű kilátóhelyek, kis templomok és szentélyek sorakoznak egymás után. Kényelmes, de kapaszkodós gyalogúton, 600 lépcsőn jutunk fel a csúcsra.

Kapaszkodás helyett siklóval is eljuthatunk a csúcsra. Itt eltöltünk egy órát, majd visszaindulunk a csodálatos természeti látványosságok között a felvonóhoz.

Ezzel az élménnyel búcsúzunk a Sapa régiótól és visszaindulunk Lao Cai-ba az esti vonathoz. Út közben jó pár helyen megállunk fotózni, mert a völgybe vezető út a délutáni napfényben is elbűvölő.



Visszaérkezés után a túravezető röviden bemutatja ezt a hangulatos várost. Látogatást teszünk a helyi piacon, ahol találkozhatunk a helyi lakossággal, akik minden nap saját készítésű portékáikat árulják tradicionális öltözetben.

Válogathatunk helyi zöldségek közül, találhatunk bambuszból készült tárgyakat, természetes gyógyszereket és szuveníreket, továbbá lehetőség van ismerkedésre és fotók készítésére is. Mindezek után megebédelünk egy helyi étteremben.

5. nap: Sapa – Cat Cat falu - Hanoi (Étkezés: B/L/D - szállás: Hanoi)



Dél előtt gyalogos túrát teszünk **Cat Cat törzsi falu** felfedezésére, a H'mong etnikum hazájába. Itt is lehetőség nyílik bepillantást nyerni a helyiek mindennapjaiba, ahogy a rizsföldeken dolgoznak állataikkal.

A mindennapi falusi élet képei mellett a turizmusra is felkészültek az itteniek. A „nagy kör” sétaútja a falu közepéről indul, sok száz lépcsővel tarkított, régi faházakkal határolt meredek utcán fut le a völgy középső platójára, ahol az „igazi” falu portái találhatóak. Innen visz tovább még pár száz lépcső a völgy szurdok legmélyebb pontjára, ahol egy remek turista központ mellett dübörög le a szurdokba az

Ezüst vízesés. Itt megpihenünk, megnézünk egy néptánc műsort, majd a szemközti hegyoldal, néha lépcsőkkel megtűzdelt ösvényén visszakapaszkodunk a faluba. Ez az út már nem túl megerőltető, cserébe a látvány szemkápráztató.



Ezzel a programmal búcsúzunk Sapa vidékétől és visszaindulunk Hanoi-ba. Útközben jó pár helyen megállunk fotózni, mert a völgybe vezető út a délutáni napfényben is elbűvölő. Ezalatt megtekintjük a franciák által a 20. század elején épített vízerőművet és több helyen megállunk, hogy fényképeket készítsünk a lélegzetelállító panorámáról, vagy akár az út széli árusokról is. Igyekszünk úgy időzíteni a programot, hogy a naplemente a Sapa és Hanoi közötti út legszebb hegyi szakaszán érjen bennünket. Ha ez sikerül, akkor a ködbe burkolódzó völgyek látványával búcsúzunk Sapatól. Késő este érkezünk vissza Hanoi-ba, ahol bejelentkezünk a szállodába.

6. nap: Hanoi – Ninh Binh – Hoa Lu – Trang An – Hanoi (Étkezés: B/L – szállás: Hanoi)




Délelőtti első megállónk **Hoa Lu**, az ősi főváros, a Dinh és Le dinasztiák székhelye. Hoa Lu a Vietnámi királyság központja volt a 10-11. században. A körülbelül 3 km²-es citadella területén számos érdekes emlék található ebből az időszakból.

A két ma is zavartalanul „üzemelő” évezredes emléktemplom fantasztikus épületegyüttesének és környékének felfedezése nagyszerű betekintést nyújt Vietnám évezredes kultúrájába. Szintén érdekes az ásatások területének fedett csarnoka az eredeti palota udvarral és a feltárás során megtalált emlékek kiállításával.



Az ősi fővárosban tett séta után tovább indulunk a vidék belsejébe, **Tam Coc**-ba, a szárazföldi Halong-öböl grottó vidékére. A régió hegyei közt rejtőzködő különleges pagoda a **Bich Dong** lesz. Két hatalmas sziklacsúcs közé szorítva, a folyó szintjén épült a pagoda fő létesítménye. Innen jó pár gyönyörűen megfaragott lépcsősor vezet a pagoda második szintjére, ami egy sziklaperemre épített szentély, a Trung pagoda. Mögötte nyílik a szikla tetejéig felkúszó megszentelt barlang. Végig haladva rajta, kilépünk a szikla csúcsára épült pagoda komplexum, a Thuong területére. Itt található a szárazföldi Halong legszebb kilátása a grottó vidék cukorsüveg alakú szikláival és hegyeivel sűrűn teli szórt folyó völgyére és rizsföldjeire.



Az ősi templomban tett séta és lépcsőmászás után **Tam Coc** településre látogatunk el, ahol éppen ideje lesz egy jó kis vietnámi ebédnek. Most sem megyünk a szokásos turista abrakoltató létesítményekbe, inkább kényelmesen megebédelünk Tam Coc egyik híres, a helyi konyhát bemutató étteremben. Olyan hely ez, ahol a Tam Coc megismerésére érkező "bennszülöttek" is szívesen esznek, mert igazi, helyi és remek minőségű az étel. Semmi különös, csak igazi vietnámi ételek megfűszerezve a francia konyha rafinált kiegészítéseivel.



Délutáni programunk a **Trang An Nemzeti Park** területének csodálatos hegyei, folyói és barlangjai lesznek. Mindez természetesen csónakon. Ez a terület az UNESCO világörökség része, ami egyszerre ötvözi a természeti szépségeket a kulturális örökséggel. Sajnos a Vietnám laoszi határa mentén több száz kilométer hosszan húzódó grottó vidék teljeskörű bemutatása nem fér bele egy fél napos kirándulásba, azonban a hely egyik legszebb részét mi sem hagyjuk ki.



Ebéd után csónakba szállunk és több órás evezős csónakkirándulást teszünk **Trang An** természeti és kulturális csodái között a **Ngo Dong** folyó által elárasztott vidéken. A mai kirándulás talán legérdekesebb szakasza a folyami-barlangvidék felfedezése.

A folyó utat tört magának a karsztvidék hegyei közt. Remek barlangokon és szurdokokon folyik keresztül, teljesen elárasztva a sziklák közötti vidéket is. Több száz négyzetkilométernyi kristálytisza vízfelület, sok évszázados, csak vízen keresztül elérhető templomok és a sziklák talpához simuló tenyérnyi rizs parcellák is színesítik a két órás csónakutat. Ez az a terület, ahová a királyi udvar költözött a támadó mongol hadak elől és ahol megállították, majd elpusztították a támadókat. Itt meglátogatjuk a harcot vezető tábornok emléktemplomát is. Az itteni pihenő pont alkalmas lesz arra, hogy idegenvezetőnk meséljen néhány, Vietnám történelméhez fűződő érdekes történetet is. A nap végén a kikötőből indulunk vissza Hanoiába.

7. nap: Két napos hajókirándulás a Halong-öbölben (Étkezés: B/L/D – szállás: hajón)



Ezen a reggelen megkezdjük 3,5 órás utunkat a Halong-öböl felé. Az út a Vörös folyó deltájának gazdag mezőgazdasági tájain, ültetvényein keresztül vezet. Története is eléggé „sűrű”. Az első feltárt történelmi emlékek 34.000 éves emberi jelenlétről tanúskodnak. Két kőkorszaki kultúra is virágzott itt évezredekken keresztül. A síkság és a folyó torkolatvidéke az ázsiai mezőgazdasági kultúra egyik leghíresebb bölcsője, a Mekong medence tájai mellett.

kikötőjébe, ahol hajóra szállunk.

Ez a vidék az UNESCO világörökség része. Deltájában megérkezünk a **Halong-öböl** egyik új látványosságára, a **Tuan Chau** üdülősziget



Miután tovahajózunk az öbölben, felszolgálják nekünk az ebédünket. Délután a hajó megáll egy kis szigetnél, ahol felfedezzük a Halong-öböl egyik legszebb cseppkőbarlangját, a **Meglepetés (Surprise) barlang** cseppkő csodái közt. Ezután egy kis fürdőzés következik a **Tito sziget** homokstrandján. A délutáni programról visszatérve pedig már nincs más dolgunk, csak élvezni a szigetvilág látványát a napozó fedélzetről.



A nap vége felé a hajónk horgonyt vet éjszakára a szigetek közti egyik csendes öbölben. Vacsora előtt a sétáló fedélzeten részt lehet venni egy rövid főzőtanfolyamon „*Edd meg, amit főztél!*” befejezéssel. Ezután szolgálják fel a vacsorát a hajó éttermében.

Vacsora után a napozó fedélzet bárja vár mindenkit remek koktélokkal és egyéb kortyolnivalókkal. Az éjszaka sötétje és a holdvilág, a körülöttünk lebegő többi hajó fényei igencsak romantikus körítést biztosít az esti pihenéshez. Az éjszakát a Halong-öbölben, a hajón töltjük.

8. nap: Halong-öböl hajókirándulás – Hanoi (Étkezés: B/L/ – szállás: Hanoi)



Kevés szebb dolog van a világon, mint a napfelkelte a Halong-öbölben. Javasoljuk a korai felkelést a reggeli szellő frissességének élményével és egy kis mozgást a napozó fedélzeten. Nincs más reggeli feladat, csak élvezni, ahogy a felkelő nap beteríti Halongot.

Kora reggel felszolgálják a reggelit, míg a hajó a csodálatos sziklaalakzatok között elér a reggeli tengeri programok helyére. A program után a hajó visszaindul és lassan halad a kikötő felé a Halong-öböl szigetvilágán keresztül. Közben felszolgálják az ebédet, ezután partra szállunk, majd visszautazunk Hanoiiba.



Következő állomásunk az 1034-ben, a Ly dinasztia által alapított **Den Do** templomegyüttes. Ez a méltán híres, a fővárost Hanoiiba áthelyező Ly dinasztia családi templomegyüttese, a dinasztia nyolc királyának templomaival, hatalmas park és mesterséges tó együttesével.

Nem csak a királyoknak és a királyi ház egyéb tagjainak állítottak itt emléket, de külön szentélyeket kaptak a katonai és polgári mandarin rendek híres tagjai is. Ma ez a hely az ország több, mint ezer éves egységének szimbóluma is.



Visszaérkezve Hanoi-ba, bejelentkezünk szállodánkba, este pedig szabad program következik. Ez az este az utolsó alkalom Hanoi-ban egy kis éjszakai felderítésre, így vacsora után jó program lehet az óváros, az éjszakai élet központjának felfedezése, rengeteg vásárlási lehetőséggel és látnivalóval. A **Bia Hoi Corner** környékét szomjas vendégeink számára kiemelten javasoljuk meglátogatásra, ugyanis a *bia hoi* csapolt sört jelent, mely kiváló szomjoltó lehet az egész napos mászkálás után. Ráadásul a környék kis utcáinak pár száz étterme és bárja a fiatalok, valamint az élet igazi értelmét már jól ismerő idősebb öslakosok kedvenc esti találkozóhelye. Így aztán itt igazán nem lehet magányosnak lenni, öt perc és máris egy jó hangulatú szomjas társaság tagjává válhatunk.

9. nap: Dong Hoi – Phong Nha (Étkezés: B/L/D – szállás: Phong Nha)



Dél előtt **Dong Hoi**-ba repülünk, ahol transzferrel érkezünk meg a **Phong Nha Ke Bang Nemzeti Parkba**, a Barlangi Királyság központjába. Itt bejelentkezünk a vendégházba, majd megebédelünk. A délután az esti közös vacsoráig szabad.

Délután sokféle program közül lehet választani. Biciklis vagy gyalogos kirándulást tehetünk a térség gyönyörű tájai között, választhatunk mountainbike programot a parkban, vagy egy rizsbor termelő falu meglátogatását, esetleg egy városnéző túrát Dong Hoi-ban, a Rózsák városának gyarmati időköt idéző belvárosában. A táj Vietnám legérteletlenebb része, így igazi időutazás a múltba.



Este megvacsorázunk Phong Nhaban, a nemzeti park turista központjában. Visszatérve a vendégházba már nincs más dolgunk csak pihenni, sétálni a kis faluban vagy a folyóparton. Itt egy igazi falusi környezet vár minket a maga természetességével, kis levelezőivel, teázóival és folyóparti üldögélőivel.

Ezek a helyek sem a turisták olykor fura igényeinek a kiszolgálására létesültek alapvetően, sokkal inkább a helyi élet mindennapi kiskocsmás részeit, az esti falusi élet központját képezik.

10. nap: Phong Nha – hegyek, barlangok, folyóvölgyek (Étkezés: B/L/D – szállás: Phong Nha)

Ez a nap a természetről és a barlangokról szól. Reggel elindulunk a nemzeti park felfedezésére. A túrelőtúra után pedig visszatérünk a szállásra és pihenünk. Este vacsorázni megyünk, aztán már megint csak az esti természet marad és a vendégház kellemes környezete.



Reggeli után autóval indulunk a nemzeti park mélyére a laoszi határhoz. Ez a híres-hírhedt Ho Chi Minh ösvény vidéke. Útközben többször megállunk az út menti hegyi patakok és vízesések megcsodálására. Mindeközben érdekes történeteket hallhatunk a háborús időkről. Az út felvezet a hegyek közé és a végén eljutunk a **Paradise barlang** bejáratához, a mai nap első feladatának megkezdéséhez. Ez nem más, mint Ázsia legszebb száraz cseppkőbarlangjának a meglátogatása gyalog. Fapallókból összeállított ösvényeken sétálva fedezhetjük fel a világ egyik legszebb cseppkőbarlangjának tartott földalatti csodavilág első kilométereit.



A Paradicsomból a dzsungelbe kiüzetve, visszatérünk autónkhoz és elindulunk következő úti célunk, a nemzeti park látogató központja felé. Innen indul majd délutáni hajós programunk. A hegyek közül kiérve a Szong folyó völgyébe érkezünk. Az asztallap simaságú völgy minden négyzetmétere megművelt, igazi falusi vidék. A kanyargós utak mentén sorakozó kis falvak olyanok, mintha ezen a tájon pár évszázada megállt volna az idő. A kis házcsoportok körül a hegyek lábáig terjedő rizsföldek, gyümölcsösök, ligetek és legelők alkotják a tájat. Remek lehetőség ez a fotózásra és a helyi élet megismerésére is.



faluban álló vendégházba.

Ebéd után csónakba szállunk és egy nagyjából félórás csónakutat teszünk a folyón, fantasztikus sziklaformációk között. A barlang szájához megérkezve bevezünk a mai nap délutáni barlangjába, a **Phong Nha** izgalmas földalatti világába. Ez volt az első vizes barlang, amit megnyitottak a közönség előtt pár évvel ezelőtt, de máig is az egyik legnépszerűbb látványossága a környéknek. A barlang mélyén kiszállunk és gyalog térünk vissza a napvilágra, csodálatos barlangtermeken át, hatalmas csüngő cseppkövek és ház magasságú oszlopok között haladva. Végül a folyón térünk vissza eredeti kiindulási pontunkra, ahonnan autóval érkezünk vissza a szomszéd



Este megvacsorázunk Phong Nhaban, a nemzeti park turista központjában. A vendégházba visszatérve választhatjuk a pihenést vagy egy kiadós sétára is indulhatunk a kis faluban és a folyóparton, magunkba szívva a falusi környezet szépségeit.

„Nem hivatalos” javaslatunk erre az estére, hogy maradjunk a szállásunknak otthont adó faluban és szálljuk meg valamelyik helyi kifőzdét! Ezekben kapható a legautentikusabb falusi étel, ráadásul jó a társaság és a sör is hideg!

11. nap: Phong Nha – Hue (Étkezés: B/L/ – szállás: Hue)



Reggeli után elindulunk Hue-ba, az egyik legszebb vietnámi tartomány, Quang Tri keskeny útjain, mesébe illő tájain keresztül. Rizsföldek között, osztrigatermelő lagúnák mellett, kis falvakon át, az egykori demilitarizált zóna létesítményei közt haladva érünk el úti célunkhoz, a szép és barátságos Hue városhoz.

Hue 1804-ben lett a hosszú polgárháborús időszak után egyesült Vietnámi Császárság fővárosa. Ezenkívül a Nguyen dinasztia nemcsak politikai, hanem kulturális és vallási központja is volt 1945-ig.



idők pompáját idézik.

Délután egy barangolós túrát teszünk a császárvárosban, melynek központja a Citadella, az uralkodók székhelye. Megnézzük a Thai Hoa palota 80 hatalmas faragott gerendával támogatott épületét és a császárváros tágas csarnokait. Meglátogatjuk a Mandarinok Termét és azt a helyet, ahol a tiltott Bíbor Város állt egykoron. Sajnos a közelmúlt történelmi viharai komolyan megtépázták az egykor a Pekingi Tiltott Várossal vetekedő palotát, de a felújítás folyamatos. Szerencsére a magas falakkal elhatárolt palotaegyüttes jó része már visszakapta régi fényét. Az ágyasok kertje, a királyi olvasó terem, a színház, a tükörfolyosók, a hajnalváró pavilon mind-mind a császári



Szállodánk nem messze a folyóparti sétánytól, a „külföldiek városrésze” főutcáján található, **Hue esti szórakozónegyedének** központjában. Több utcányi körzetet zárnak le esténként az autós forgalom elől, így átváltoztatva a környéket sétálóutcává és szórakozónegyeddé. Az éttermek, kávézók előtt asztalok sorakoznak, az egyéb üzletek választéka is kiköltözik a járdára. A folyópart kivilágított sétányai, a számtalan bár, étterem és a soha be nem záró üzletek, vagy éppen egy esti csónakázás a Parfüm-folyón, mind remek szórakozási lehetőséget nyújt.

12. nap. Hue – Da Nang – Hoi An (Étkezés: B/L/ – szállás: Hoi An)




Reggeli után egy hajókázásra megyünk a romantikus **Parfüm-folyón**. Hue folyója nagyon szép, partjain a császári múlt gazdag kereskedőinek házai mellett a francia időszak polgári villái sorakoznak. Nevének történetét is elmeséljük, sőt, ha szerencsénk van, a forrásvidék szantál erdeinek ágaiból is kapunk egy kis illatos emlékeztetőt. Utóbbi sajnos csak akkor érezhető, ha a csónakázás előtt vagy egy héttel jó nagy vihar volt a hegyvidéken és magával sodorta a frissen letépett szantál ágakat és leveleket. Ha nem, akkor csak egyszerűen lélegzetelállítóan szép a folyó.




A csónakút végén érünk el az egyik folyókanyarulatba, a víz partján álló Mennyei Hölgy Pagodájához (**Thien Mu Pagoda**), a mai nap első állomásához. A már több mint 400 éve itt álló és letisztult mahájána stílusú építészetéről híres pagodaegyüttes Közép-Vietnám egyik leghíresebb szent helye, ami egy árvák nevelésére szakosodott templomi iskolát is üzemeltet. Keletkezésének története két mondát is tartalmaz. Ezeket is elmeséljük a pagoda kertjében sétálva, illetve arról is beszélünk, miért éppen a nepáli Lumbini liget mása található a világ összes buddhista templomában.



Hue-t császársírok veszik körül, a leghíresebbet meg is látogatjuk. Folytatjuk utunkat a folyó mentén **Minh Mang király sírhelye** felé, aki a Hue-i Nguyen dinasztia második császára volt és 1841-ig uralkodott. Sírhelyének legjobb helyét 14 évi gondos keresgélés után választották ki és 10.000 katona építette 4 éven keresztül. A hagyományos kínai palota elrendezés szerint épült, tágas udvarokkal, kapukkal és templomokkal. A szentélyekkel tagolt épület és parkegyüttes a Feng Shui elvei alapján épült, amely 40 csodálatos építményből áll.



A délelőtti program és az ebéd után elutazunk **Hoi An** több évszázados városába. A körülbelül 4 órás út érinti Vietnám néhány legsodálatosabb és legezotikusabb táját. Meglátogatjuk Közép-Vietnám egyik legszebb lagúna vidékét egy kis friss osztrigáért, megcsodáljuk **Lang Co** homokpadra épült városkáját, felkapaszkodunk a **Ködhegység** tetejére, végül megállunk a **Felhők és Tengerek kilátója** felejthetetlen panorámájánál is. Tovább indulva és a hegységből a Da Nang öbölbe leereszkedve meglátjuk a Da Nang tengerpartja mentén sorakozó öblöket, a Majom hegység dzsungelait és az ázsiai riviéra luxusának távolról is jól látható jeleit.



Da Nang-ba érve meglátogatjuk a **Márvány Hegységet**. Az Öt Elem hegységének is gyakran nevezett márványkúpok barlangjainak és sziklaplatókon álló templomainak, pagodáinak története jó pár ezer évet ölel át.

A víz hegyének, a hegy lábától induló és a hegy csúcsáig felfutó lépcsői és sziklaösvényei egy egységes szent úttá kötik össze a barlangokat és szabadtéri templomokat, pagodákat. Található itt egy a III. századból származó, Shiva tiszteletére emelt barlang oltár, szerzetesi sír, Buddha kert, sziklafaragvány, szent barlang és templom

is.



Mai utunk végállomása, a Thu Bon folyó partjain és a torkolat szigetein felépült **Hoi An** kereskedőváros évszázadokon keresztül Vietnám legfontosabb tengeri kikötővárosa volt .Szerepét később ugyan átvette Da Nang, de a város továbbra is virágzott és virágzik ma is.

Esti programként bejárjuk Hoi An óvárosát, ahol a több évszázados kínai és japán kereskedővárosok összeolvadása által alkotott építészeti csoda esti fényei, hangulatos utcái és számtalan szórakozási lehetősége felejthetetlen élményt nyújt. Hoi An óvárosa egy ékszerdoboz, így nem csoda, hogy egyike az öt UNESCO-világörökség részévé nyilvánított területeknek Vietnámban. Az éjszakát Hoi An- ban töltjük.

13. nap: Hoi An- Ho Chi Minh city (Étkezés: B/L/D)



Reggeli után kijelentkezünk és búcsút veszünk Hoi An csodás városától. A délelőtti géppel elrepülünk **Ho Chi Minh Citybe**. Érkezéskor bepakoljuk a csomagokat városnéző buszunkba és nekiindulunk a 15 millió lakossal és 7.5 millió motorkerékpárral rendelkező város megtekintésének.

A mai napon Saigon 3 fontos és egymástól gyökeresen eltérő részét mutatjuk be.



Mire idáig elérünk, mindenki számára világossá válik, hogy a mai Vietnám egy elég boldog vidék, de sajnós az is, hogy az utóbbi 150 év súlyos megpróbáltatásokat is tartogatott a nép számára. Saigoni első két programunk épp ebbe az időszakba enged bepillantást. A **Függetlenség Palotája**, a Vietnámi Köztársaság (Dél-Vietnám) elnökének rezidenciája és a katonai főparancsnokság központi vezetési pontja volt. Belátogatunk az épület mélyére, egészen a hadvezetés bunkeréig. Továbbá az is ki fog derülni, miért nem úgy néz

ki most az épület, mint ezen a képen.



A Függetlenségi Palota meglátogatása után érdemes meglátogatni a **Háborús Múzeumot** is. Itt a két nagy indokínai háború emlékeit, az eseményekről és történésekről készült fotókat is megtekinthetjük. Ez nem egy könnyű lélegzetű kiállítás látogatás lesz. Bizonyára sokakat el fognak gondolkodtatni a látottak és a kérdés is, hogy biztosan jogos-e a fehér ember felsőbbségét szolgáló tévhit.



Ha már idáig eljutottunk, a délután kezdődő városnézés kihívásainak kezdete előtt érdemes egy jót ebédelni. Elmegyünk egy helyi, különleges étterembe egy könnyű és főleg francia beütésű menüsor megkóstolására. Ez is egy érdekes, főleg nemzetközi ételsor lesz, de minden egyes fogásában érezhető lesz a déli népi konyha ízvilága is. Nem különben az is, hogy a dél felé már igen meleg saigoni nyár elől behúzódhatunk e kellemes, légkondicionált és különleges világú étterembe is.



Ebéd után a **kínai negyed**et látogatjuk meg. Saigonban az a mondás járja: „*Ha az első kerületben laksz, akkor gazdag vagy. Ha a harmadikban, akkor biztosan kínai.*”

A várost először ie. 820-ban említik a kínai krónikák. Hosszú történelme során volt Kína és a Khmer birodalom része, francia közigazgatási központ és főváros. Ma Vietnám legnagyobb és talán legjobban fejlődő városa és ipari-kereskedelmi székhelye. A kínai lakosságát a kezdetektől fogva megemlítik az egyes források. Kínai eredetű közössége több millió fős és főleg a 3., 5., és 6. kerületben lakik.



A kínai népesség egyik legfontosabb szent helye a **Thien Hau templom**, ami 1780-as felépítése óta folyamatosan a mindennapi élet irányítója és legfőbb találkozóhelye a város kínai származású lakosságának. Ez a templom délutáni programunk utolsóelőtti színhelye.

Végig sétálunk az egymás mögött sorakozó udvarokon, egészen az égi hölgy főszentéjéig. A séta során megismerhetjük a szemünk előtt folyó szertartásokat, a falakon lévő különböző alkotásokat, felajánlásokat. Talán az egyik legszebb iparművészeti alkotás a két udvar tetejének peremén végigfutó porcelán fríz.



Utolsóként elugrunk az „igazi” **kínai Binh Tay piacra** Cho Lon városrészben. Ezután visszatérünk a szállodába, aztán vár Saigon éjszakája. Szállodánk kiváló helyen, a belváros szívében található. Innen nem csak a látványosságok, de az éjszakai élet „legjobb helyei” is könnyedén elérhetők. Van, aki vásárolni szeretne; van, aki csak nézelődni, de van olyan is, aki keményebben bele akar csapni a saigoni éjszakába. Megszámlálhatatlan lehetőség van minderre. A legegyszerűbb, ha megkérdezi csoportvezetőnket, biztosan megkap minden információt!



A késő délután a „**District One**”, Ho Chi Minh City francia eredetű belvárosának felfedezésével telik. Az 1800-as évek végén a franciák által 500.000 lakosra tervezett és Francia Indokína közigazgatási központjaként létrehozott városmag igazi „kis Párizs”. Gyarmati utcái, épületei, parkjai, a rengeteg fa és virág megidézi Párizs belső kerületének látványát. Nem is véletlenül, hiszen ugyanazok a párizsi tervezőirodák álmodták meg, mint a mai Párizs belvárosának utcáit.



Itt olyan látványosságokat nézhetünk meg, mint a **Notre Dame-i Katedrális**, vagy a **központi Posta** és elhaladunk a **díszes városháza** (Hotel De Ville) és az öreg **Opera ház** mellett is (utóbbiak csak kívülről tekinthetők meg.) Következő állomás a jómódú belvárosi övezet, ami egészen a Saigon folyó partjáig terjed. Ott egy több kilométer hosszú gyönyörűen megtervezett folyóparti promenád határolja, minden lehetséges szépségével és szórakoztató lehetőségével. Eddig tart a gyaloglás. Megpihenünk egy parti kávéház teraszán és megvárjuk buszunkat, ami majd elvisz a vacsorához.



És itt el is érkezünk a vietnámi körutazás utolsó pontjához, az utolsó vacsorához. Ho Chi Minh City francia ihletésű, de tökéletesen vietnámi eredetű konyhaművészetéből kóstolunk meg néhány ételt egy helyi étteremben.

14.nap: Ho Chi Minh City - Siem Reap – Nemzeti Múzeum - Ton Le Sap tó (szállás: Siem Reap étkezés: B/L/-)



Reggeli után kijelentkezünk és elindulunk a repülőtérre. A délelőtti járatral Siem Reap-be repülünk. Körútjainkon mindenhol (ahol csak lehet...) a belső repülőjáratokat használjuk, az utazási irodák „költségtakarékos”, de az utasoktól nagyon gyakran egész napokat elrabló buszos transzferek helyett. Különösen igaz ez Kambodzsára.

Ezzel a reggeli repüléssel egy nagyon gazdag napi programot tudunk nyújtani Kambodzsá egyik legizgalmasabb helyén, Siem Reap-ben is. Egy egész napos zötykölődés lecserélünk egy sokkal hasznosabb és izgalmasabb látogatásra.



A múzeum csodálatosan és nagyon részletesen ismerteti a Khmer civilizáció történetét, lakóinak mindennapi életét és a teljes történetet alapvetően meghatározó hindu mitológia és az azzal szorosan összefonódó Buddhizmus legfontosabb elemeit, személyiségeit. mindezt 14 tematikus kiállítással, könnyedén összerakott bemutatókkal. Több mint két hét utazás után kellemes pihenőt is jelent ez a látogatás, mielőtt belevetnénk magunkat a szabadtéri történelmi emlékparkok világába. Idegenvezetőnk is itt zárja le a kulturális előkészítést, amit még valahol Hue magasságában kezdett meg. Úgy hisszük, hogy így a kambodzsai látogatás nem csak egy fél évezreddel ezelőtt a dzsungelbe temetett romhalom megtekintése lehet, hanem

sok-sok érdekes és Ázsia lakóinak életét döntő módon meghatározó “Ázsiai civilizáció” mélyére is bepillantást nyerhet az utazó.



Következő programként Kiautózunk a tóhoz. Útközben megállunk egy étkezési célokra természetett lótusz virág ültetvényénél is. Pazar fotók készíthetők. A tóhoz megérkezve kihajózunk, közben megnézzük a vízi falut iskolával, boltokkal, templomokkal. Bepillantást nyerünk egy különleges életmód mindennapjaiba. A tavon kiszállunk egy étterem / ajándékbolt / kilátó funkciókkal ellátott platformon. Itt kávézunk, uzsonnázunk. Megnézzük a krokodilokat, érkeznek az úszópiacszerű csónakok, amikről például sült banánt vagy egyéb egyszerű ételeket is lehet vásárolni. Itt megvárjuk a naplementét. Visszatérés a szállodába, utána szabadprogram.




Javasoljuk a város esti szórakoztató központjait. Elsőként az éjszakai piac meglátogatását javasoljuk. A sok száz bódé, sátor, az elvegyülés a sétáló és vásárolgató tömegben kellemes levezetés lehet a megérkezés után.

Következő állomásként a leghíresebb szórakoztató negyed, a Pub Street következhet. A zezugos utcákon kilométer hosszan sorakoznak egymás mellett az éttermek, kávéházak, boltok és bárók. Egy kellemes séta, egy jó vacsora, egy kis elmerülés az éjszakai élet forgatagában kellemes bevezető lehet a Siem Reap-i programhoz.

15.nap: Egész napos Angkor látogatás (szállás: Siem Reap étkezés: B/L/-)



Egész napos Angkor látogatás. A közvetlenül Siem Reap mellett található terület neve hivatalosan Angkor Történelmi Park és 400 négyzetkilométer területű. Rengeteg látnivaló, több mint 300, meglátogatásra érdemes emlék található benne. az persze lehetetlen 1 nap, de még akár 1 hét alatt is. De azért a két leghíresebb látnivalóját Angkor Thom-ot és Angkor Wat-ot meg tudjuk nézni. Az egész napos látogatás Angkor egyik csodálatos látványával, a naplementével végződik.



Délelőtti látogatásunk Angkor Thom-ot a 9 négyzetkilométer területű, csodálatos városkapukkal díszített falakkal körülvett királyi várost mutatja be. Sétánkat a város déli kapujánál kezdjük, végig sétálunk az istenek és démonok sorfala közt, amelyek a 100 méter széles várárkon átívelő hidat szegélyezik. Közöttük jutunk el az építettő király arcképeivel díszített városkapuig. A kapun belépve a következő állomásunk a Bayon templom, egy hatalmas, több emeletes és sok tornyú templom komplexum, melyet a hindu mitológia köbe faragott istenei és történetei borítanak.




Haladunk tovább az egykori város életének központja a néptől elzárt királyi palota és annak a városra nyíló "kommunikációs pontja" a győzelmi tér felé. A királyi palota és a tér között helyezkedik el az elefántok terasza és a Leprás király terasza. Rengeteg, a hajdanvolt város mindennapi életét is bemutató történet szól ezekről a helyekről. Később tovább megyünk az egyik leghíresebb templomba a Ta Phrom-ba. Ez a templom a feltárások során nem került teljes helyreállításra. A hatalmas fákkal benőtt romok, a széles udvarok remek alkalmat adnak izgalmas fotók készítésére is.



Délutáni látogatásunknak csak egy igazi célpontja van: Angkor Wat. A világ legnagyobb vallási célú építménye. 1900x1400 méter széles területén minden megtalálható, ami egy a hindu kulturális alapokon nyugvó és hatalma teljében Burmától Jáva szigetéig terjeszkedő birodalom uralkodójának tiszteletére, hatalmának dicsőítésére csak megépíthető. Ennek ellenére léptéke mégis emberi, minden egyes tornya, épülete folyosója és csodálatos faragványai a szépséget és az igazi lelki békét, nyugalmat sugallják.




Programunk során a főkapun belépve haladunk végig a szivárvány útján egészen a világ közepét jelképező központi épületegyüttesig. Belépve, az egyes folyosókon, lépcsőkön végighaladva jutunk el a központi toronyig. Út közben sok érdekes történelmi és mitológiai történetet is hallhatunk vezetőnkől. Sok helyen megállunk és elbeszélései megelevenítik a frízek, szobrok, falfaragások mögött rejtőző színes mitológiát és évezredek történelmet.




Ez egy igazán fárasztó nap volt, ezért a végére egy kis pihenőt, üldögélést és nézelődést tettünk. Ez az Angkor naplemente, a minden nap más és mindennap csodálatos látvány. Egész napos kirándulásunk végén ezt szemléljük meg vagy a Phnom Bakheng templomdomb tetejéről, vagy a Srah Srang, a királyi fürdő partjáról. Ezután visszatérünk a szállodába. Este szabadprogram.

16. nap: Siem Reap – a Kulen hegy vidéke – Banteay Srei – Apsara vacsora program (szállás: Siem Reap étkezés: B/L/D)



Siem Reapból indulva egy bő 150km-es, egész napos túrát teszünk a Kulen hegyre. A várostól kb. 1,5 órás autózással jutunk el a hegyhez. Először megtekintjük a XVI. századi sziklatemplomot. Itt lehetőség van áldást kérni.

Utána megtekintjük a faragott patakmedret. Végül egy hatalmas vízesésben való fürdésre van lehetőség. A vízesésben fürdésnél lehetőség van korrekt átöltözésre és csomagmegőrzésre zárható ládákban. Javasoljuk, hogy a fürdéshez a fürdőruhán túl egy erre a célra alkalmas pólót is célszerű viselni. A helyiek számára még nem egyértelműen elfogadott a bikini és ha nem akarja, hogy esetleg zavaróan bámuló szemek kövessék végig, akkor érdemes pólót is viselni.



Ebéd után ellátogatunk egy fákkal benőtt, eredeti állapotában látható Angkor templomhoz a Beng Mealea-hoz. Hangulatos és felemelő élmény az óriás fák által benőtt épületekben / épületek között sétálni. Kiváló fotótéma.



Hazafelé meglátogatjuk Banteay Srei gyönyörű vidéki templomát. A kicsi, de talán leggyönyörűbben faragott templomegyüttes Siem Reap-ben. A rózsaszín homokkőből épült templom minden fala csodálatosan faragott képekkel, ábrázolásokkal tiszteleg a női szépség, a világot megteremtő erő előtt.

Nehéz ennek a templomnak könnyed báját és szépségét leírni. Ezt látni kell. Innen indulunk tovább a délelőtti program kezdetéhez.



Esti programunk egy Apsara vacsoraest. Az Apsarák, a felhők és vizek égi nimfái a női szépséget szimbolizáló félisteni és isteni lények voltak, szent táncuk szórakoztatta a z isteneket. Ázsia minden országában, ahova az indiai kultúra csak elért, templomi és udvari táncosnők adták elő (és adják elő ma is) az Apsara táncokat. Ez a vacsoraest egy olyan helyre visz minket, ahol vacsora közben egy színpadon hagyományos zenével kísért tánc show mutat be néhány remek példát ebből a gyönyörű hagyományból.

17. nap: Siem Reap városnézés – elutazás (étkezés: B/L/-)



A délutáni géppel repülünk haza. A gép indulásáig szabad program, de Amit mi ajánlunk, és ahova idegenvezetőnk szívesen el is viszi Önt, az egy barangolós reggeli városnézés. Végig megyünk a város legérdekesebb részein, kis utcáin, templomain és piacain. Meglátogatjuk az Artisan D'Angkor bemutató telepét, ahol minden, a környéken végzett kézműves munkát bemutatnak a kőfaragástól a textilkészítésig. Nincs kötelező vásárlás vagy bármilyen egyéb negatív felhang. A műhelyekben csak a munkafázisokat lehet megnézni. Eredeti kézműves, minőségi termékeket a látogatás végén a mintaboltban lehet megvenni. A program befejezése után transzfer a repülőtérre. Elutazás Ho Chi Minh City-n keresztül Budapestre.



18. nap: Visszaérkezés Budapestre



Gépünk érkezik 13.25-kor Budapestre.